


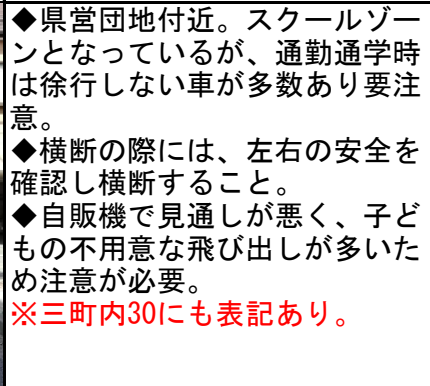
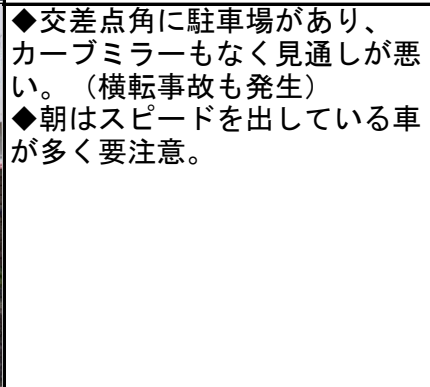

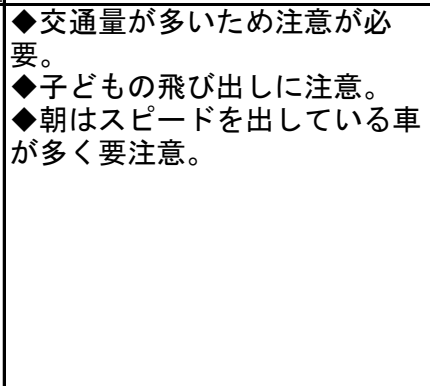
帯山小学校区 四町内 危険箇所 詳細

令和5年10月現在

番号	写真	注意事項	番号	写真	注意事項
1		<p>◆西原中正門前の通り。抜け道となっており、昼夜問わず交通量が多い区域。 ◆見通しが良いため、車両がスピードを出している。また、路側帯が狭く、人身事故も発生しているため要注意。 ◆横断歩道は西原中正門前のみ。横断の際は必ず左右確認をすること。</p>	4		<p>◆通勤通学時は、車の抜け道になっているため交通量が多く、なかなか子どもたちが横断出来ない。 ◆スピードを出す車や自転車が、過去に人身事故が発生しているため特に注意が必要。 ◆民家の樹木でカーブミラーが見えず確認しにくい。</p>
2		<p>◆交差点に一時停止線はあるが、徐行せず交差点に進入する車が多く注意が必要。 (過去に事故が多数発生) ◆塀が高く見通しが悪い。児童の飛び出しが多いため要注意。</p>	5		<p>◆あさひ自転車から入った道路。道幅が狭く、曲がりくねっているため見通しが悪い。自転車・バイクの飛び出しに注意。 ◆街灯や人通りが少ないため、夜間は注意が必要。 ◆子どもの身長より高いブロック塀が道路側に傾いており、注意が必要。</p>
3		<p>◆国体道路の歩道は自転車も通行可となっており、接触しないよう注意が必要。 ◆香梅前の横断歩道は信号無視の車も多く、横断の際には左右の安全を確認し横断すること。 ※七町内17にも表記あり。</p>	6		<p>◆あさひ自転車から入った道路。道幅が狭く、曲がりくねっているため見通しが悪い。自転車・バイクの飛び出しに注意。 ◆街灯や人通りが少ないため、夜間は注意が必要。</p>

帯山小学校区 四町内 危険箇所 詳細

令和5年10月現在

番号	写真	注意事項	番号	写真	注意事項
7		<p>◆三差路で見通しが悪い。一時停止の標識はあるが守らない車両が多く、飛び出しに注意。 ◆車両による巻き込みに注意が必要。 ◆抜け道として利用されており、朝は混雑する。ゴミ置き場もあり、道幅が狭くなるため要注意。</p>	10		<p>◆県営団地付近。スクールゾーンとなっているが、通勤通学時は徐行しない車が多数あり要注意。 ◆横断の際には、左右の安全を確認し横断すること。 ◆自販機で見通しが悪く、子どもの不用意な飛び出しが多いため注意が必要。 ※三町内30にも表記あり。</p>
8		<p>◆道路中央部に排水溝があり、段差やふたの間隔が開いている箇所が多く、つまずきによる転倒に注意。(子どもの転倒事故あり) ◆アスファルト面も一部崩れている所があるため注意。</p>	11		<p>◆交差点角に駐車場があり、カーブミラーもなく見通しが悪い。(横転事故も発生) ◆朝はスピードを出している車が多く要注意。</p>
9		<p>◆車の交通量が多く危険。 ◆見通しが悪く、カーブミラーはあるが子どもや自転車の飛び出しに注意。</p>	12		<p>◆交通量が多いため注意が必要。 ◆子どもの飛び出しに注意。 ◆朝はスピードを出している車が多く要注意。</p>

帯山小学校区 四町内 危険箇所 詳細

令和5年10月現在

番号	写真	注意事項	番号	写真	注意事項
13		<p>◆交通量が多い。また、朝はスピードを出している車が多く要注意。</p> <p>◆子どもの飛び出しに注意。</p> <p>※三町内7にも表記あり。</p>	16		<p>◆帯山さくら公園南東側の道路。丁字路で見通しが悪い。公園を利用する子どもが多く、飛び出しに注意。</p>
14		<p>◆スクールゾーンだが抜け道となっており、朝夕は交通量がとても多い。一時停止しない車が多く、登下校時は要注意。</p> <p>◆低学年の下校時間とゴミ収集の時間が重なっており、注意が必要。児童も車を避け気を付けて歩くこと。</p> <p>※三町内23にも表記あり。</p>	17		<p>◆西原中正門通りから入った道路。道が狭くカーブしており見通しが悪いが、交通量が多くスピードを落とさない車も多い。</p>
15		<p>◆カーブミラーが一方しか無く見通しが悪い。車が少し前に出て左右確認しなくてはならず、通行時は注意が必要。</p>	18		<p>◆保田窪側から国体道路への抜け道になっており、車両の通行が多いため、横断の際は注意が必要。</p> <p>◆塀が高く見通しが悪い。登校時は自転車の通行も多く、国体道路に出る際は注意が必要。</p>



帯山小学校区 四町内 危険箇所 詳細

令和5年10月現在

番号	写真	注意事項	番号	写真	注意事項
19		<p>◆カーブで見通しが悪い。マルキョウ駐車場北側の歩行者出入口からの飛び出しに注意。 ※登下校時は駐車場の通り抜けをしないように決められている。</p>	22		<p>◆見通しが悪いため、出会い頭の事故に注意。</p>
20		<p>◆道は狭く短い、Uターンする車の通りが多い。 ◆渋滞を避けるために利用する車が多く、減速しない車も多いため注意が必要。 ◆歩道を自転車が通るため注意すること。 ※三町内5地図にも表記あり。</p>	23		<p>◆抜け道になっており、車両の通行が多く注意が必要。 ◆子どもの飛び出しに要注意。 ◆県立大通りから入ると一時停止の標識が見えにくい。(過去に事故も発生) ※六町内1地図にも表記あり。</p>
21		<p>◆団地沿いの道から県立大通りに出る時、歩行者や自転車が見えにくいため注意。 ◆停止線が奥にあるため車が歩道まで出てくるため要注意。 ◆信号のない横断歩道。危険なので小学生は「横断禁止」と学校で決められている。 ※五町内5地図にも表記あり。</p>	24		<p>◆あさひ自転車から入った道路。道幅が狭く、曲がりくねっているため見通しが悪い。自転車・バイクの飛び出しに注意。 ◆街灯や人通りが少ないため、夜間は注意が必要。</p>

帯山小学校区 四町内 危険箇所 詳細

令和5年10月現在

番号	写真	注意事項	番号	写真	注意事項
25		◆あさひ自転車から入った道路。道幅は狭いが抜け道になっている。カーブで見通しが悪いにもかかわらずスピードを出したまま曲がる車両があり、歩行者は注意が必要。	28		
26		◆背の高い生け垣や樹木があり見通しが悪い。道路側にも伸びており、歩行者が通りにくい。	29		
27			30		